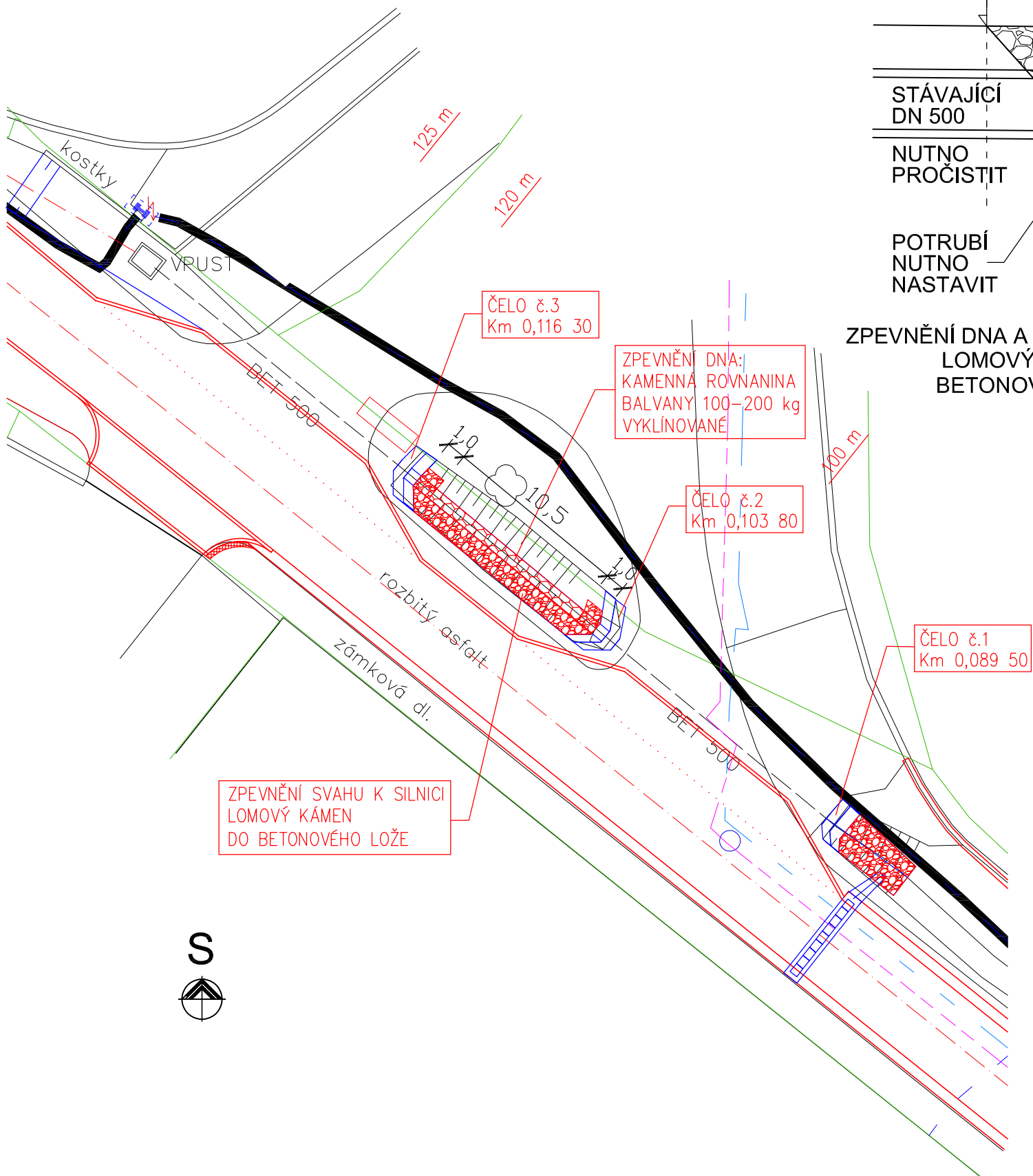
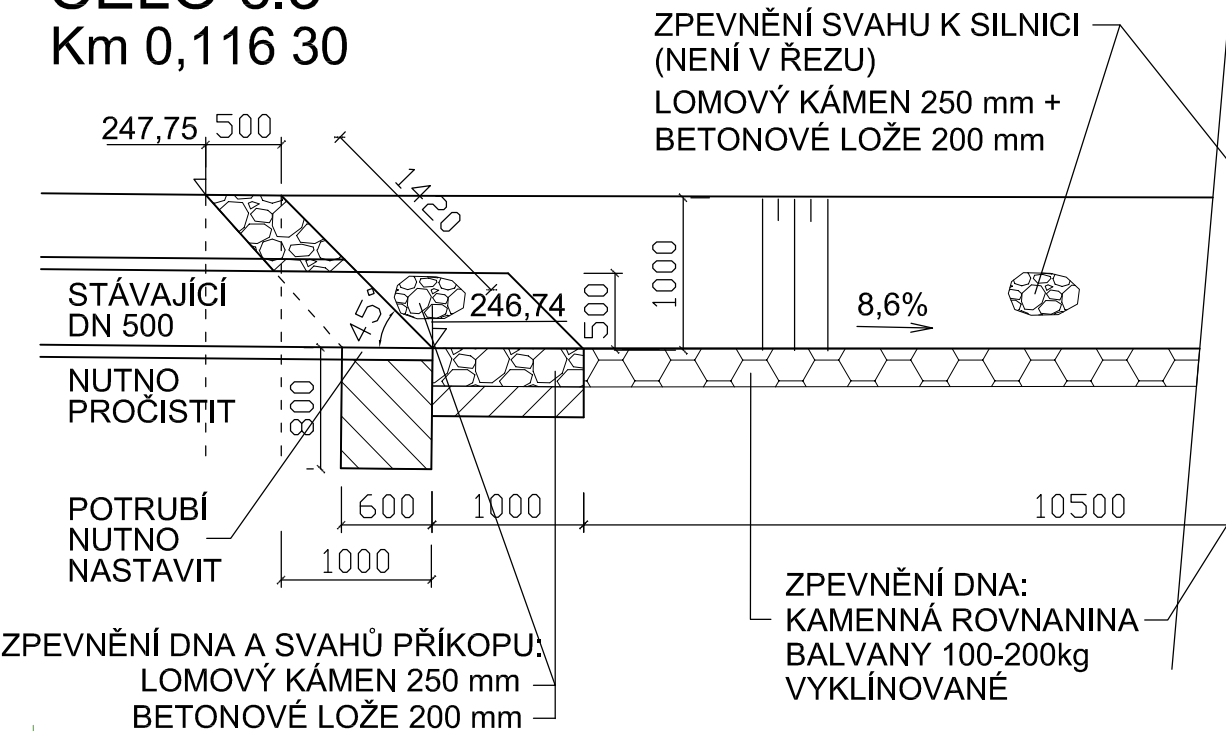


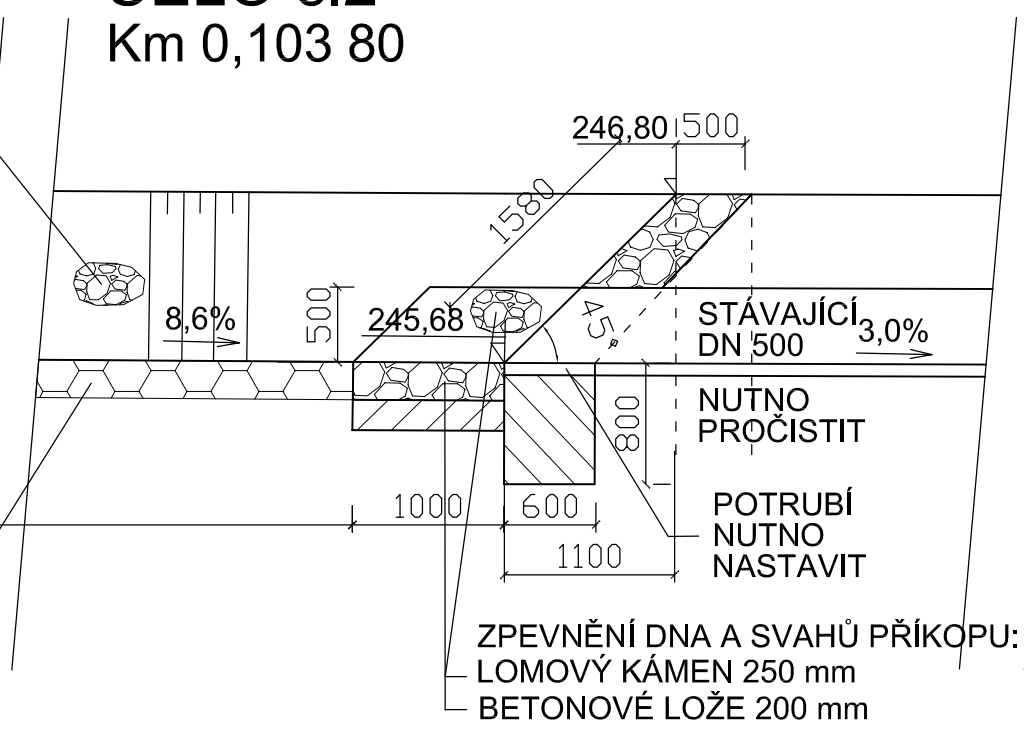
PŮDORYS



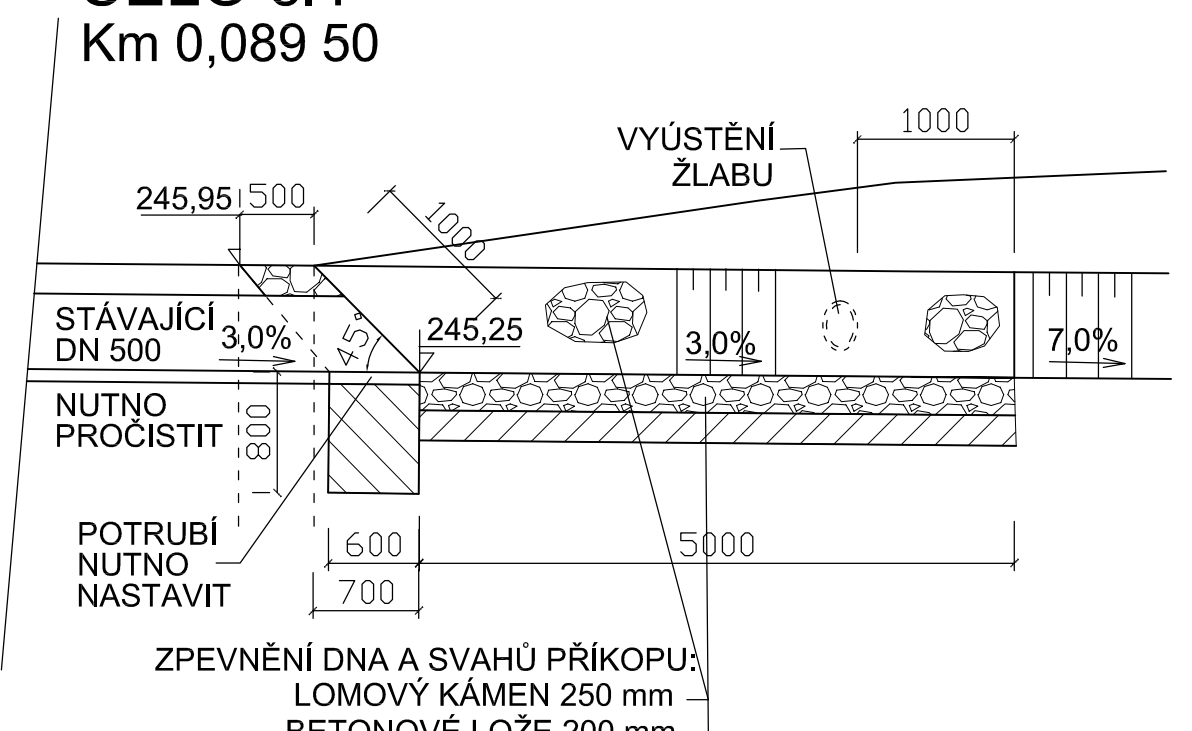
ČELO č.3
Km 0,116 30



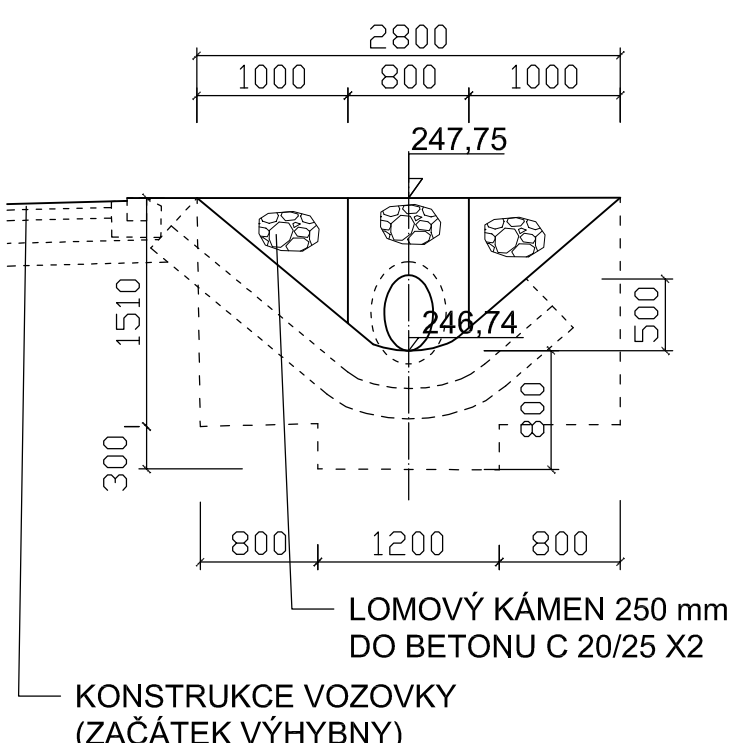
ČELO č.2
Km 0,103 80



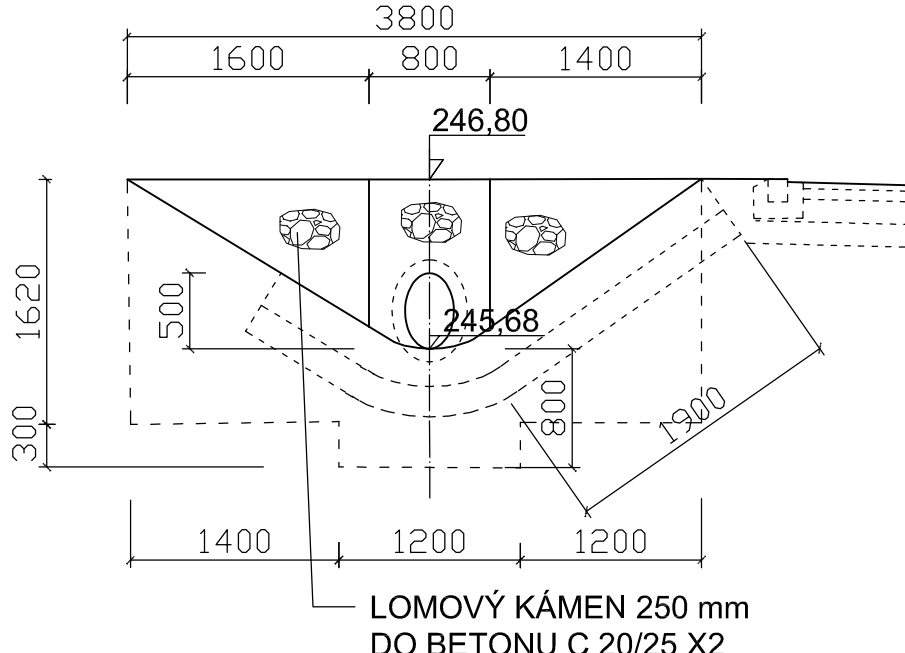
ČELO č.1
Km 0,089 50



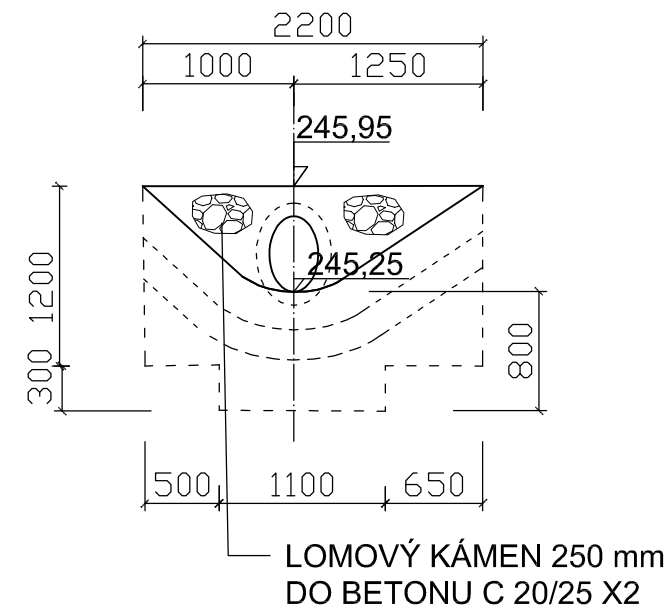
POHLED NA ČELO č.3



POHLED NA ČELO č.2



POHLED NA ČELO č.1



PROJEKTANT:			
OBJEDNATEL:	ČR–STÁTNÍ POZEMKOVÝ ÚŘAD KRAJSKÝ POZ. ÚŘAD PRO JIHOMORAVSKÝ KRAJ POBOČKA ZNOJMO NÁM. ARMÁDY 1213/8, 66902 ZNOJMO	MÍSTO – K.Ú.	SKALICE U ZNOJMA
		DATUM	SRPEN 2022
		STUPEŇ	DSP+DPS
AKCE:	REKONSTRUKCE POLNÍ CESTY HC14a–R v k. ú. SKALICE U ZNOJMA	FORMÁT	3A4 (630x297)
		ARCHIVNÍ ČÍSLO	TR 179
		MĚŘÍTKO	ČÍSLO VÝKRESU
VÝKRES:	ČELA PROPUSTKŮ	1 : 50	D 6